

Routebeschrijving Formaz Ham

Formaz is gevestigd in het bedrijvenpark Het Laak, toegankelijk via de Aubruggestraat.

Adres: Steenoven 41, 3945 Ham

Tip: Gebruik 'Waze' of geef de coördinaten in in Google Maps.

Breedtegraad: 51.07854620991272

Lengtegraad: 5.155453706731516

Parking: Er is zijn 8 parkeerplaatsen beschikbaar voor en langs het gebouw.

Meebrengen: veiligheidsschoenen, ID-kaart, balpen en mondkmasker.

Komende van Antwerpen

U neemt de E313 richting Hasselt-Luik. U neemt afrit 25a. * U volgt richting Beverlo.

Dat is de N73. U rijdt over de spoorwegbrug en draait rechtsaf naar de Snelwegstraat. Deze volgt u tot aan de rotonde. Op de rotonde neemt u de 3e afslag richting Beverlo. Vervolgens neemt u de 1e straat links (herkenningpunt Kranen Snijers). U volgt de bocht naar rechts en de bocht naar links. Na ongeveer 500m rijdt u rechts de straat Steenoven in met grijze gebouwen (KMO Units). Formaz bevindt zich in het 5e gebouw.

Komende van Luik-Hasselt

U neemt de E313 richting Antwerpen. U neemt afrit 25a. Vervolg: zie komende van Antwerpen vanaf *

Komende van Nederland-Genk

U neemt de E314 richting Brussel. In Lummen wisselt u van autostrade en volgt u richting Antwerpen op de E313. Vervolg: zie komende van Antwerpen vanaf *

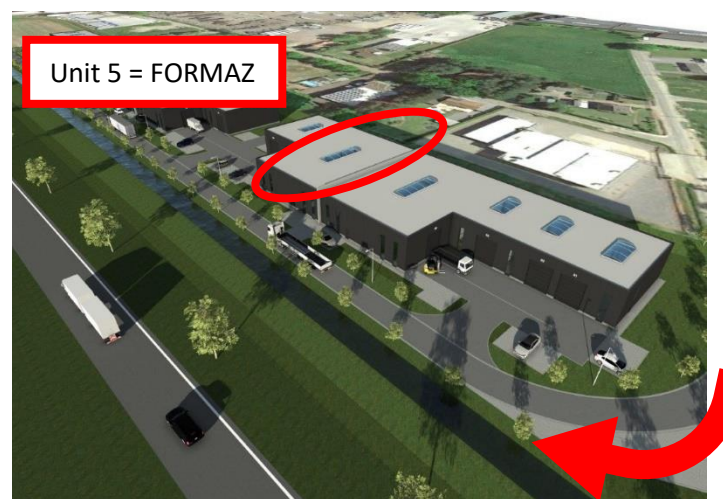
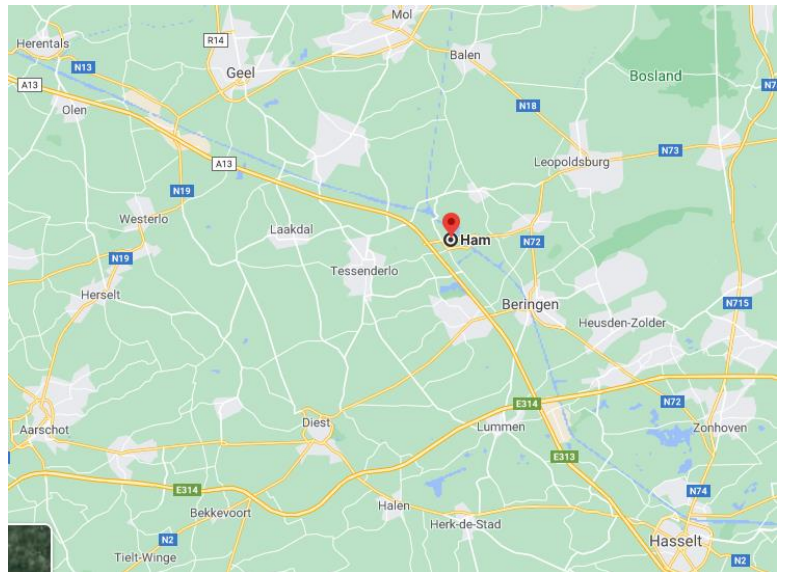
Komende van Brussel-Leuven

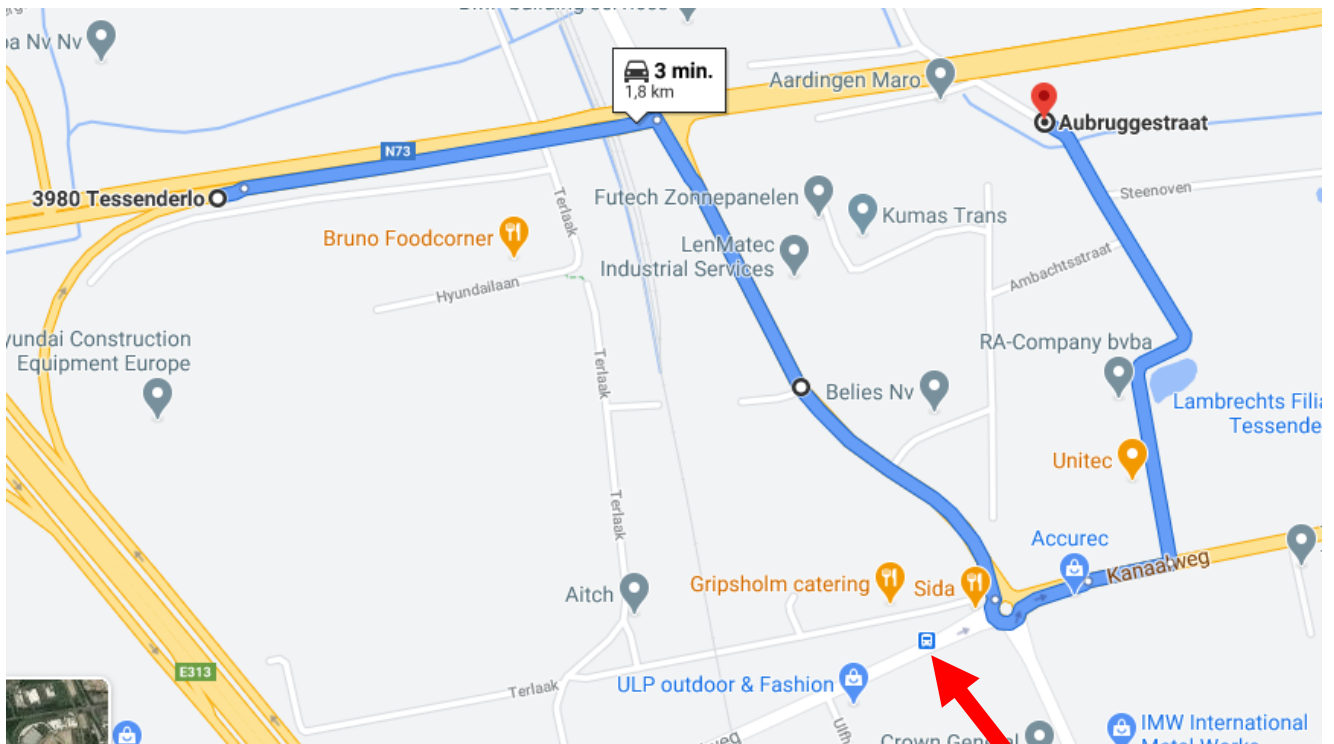
U neemt de E314 richting Genk. In Lummen wisselt u van autostrade en volgt u richting Antwerpen op de E313. Vervolg: zie komende van Antwerpen vanaf *

Openbaar vervoer

U neemt de trein naar Hasselt station waar u de trein naar station Beringen neemt.

In Beringen neemt u de bus 132 Beringen – Tessenderlo Industrie. U neemt halte Hulst Kerk, daar neemt u bus 17C Tessenderlo-Ham en stapt af aan halte 'Weg naar Industriepark'. Vanaf daar is het nog 10 min (650m) stappen naar het opleidingscentrum.





Bushalte